
Gemeinde Buchenbach

Leitbildprozess

13.12.2021

Auswertung Umfrage und
Vorstellung in der Haushaltsklausur

Matthias Weber
Dr. Jutta Breitschwerd



30.11.2021 Auswertung der Bürgerumfrage

Leitbild Buchenbach

Bürgerbefragung



Inhalt

1.

Leitbild

2.

Auszug Umfrageergebnisse

3.

Leitsätze

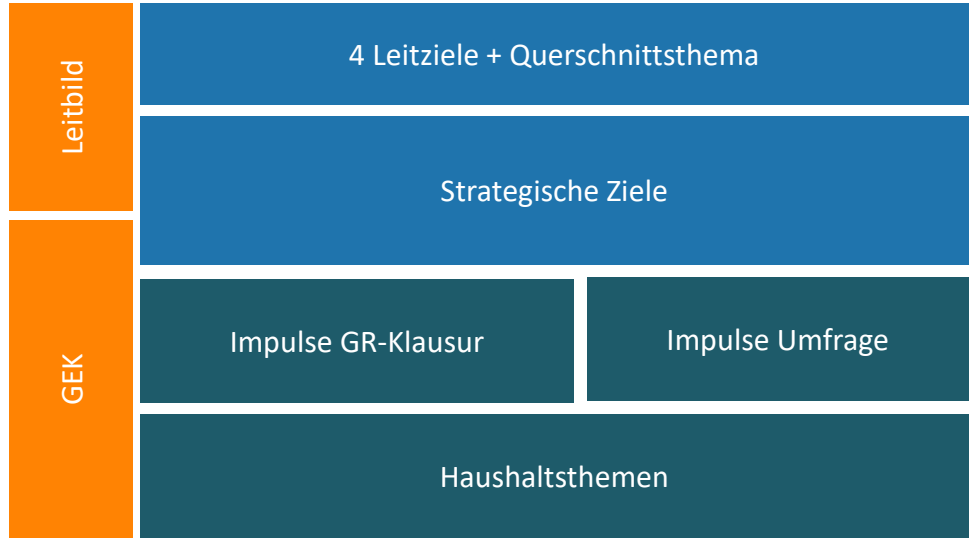
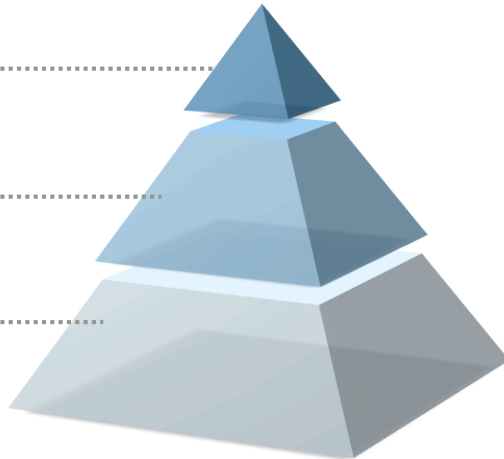
Leitbild und GEK - Weiterentwicklung



Leitbild / Vision

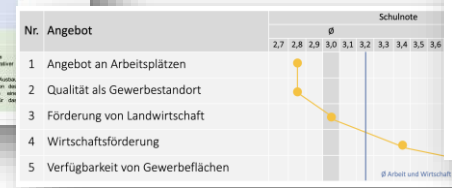
Ziele

Maßnahmen



Leitbild	Ziele	Maßnahmen
1. Ortsentwicklung		
1.2. Potentiale im Innenbereich werden prioritär entwickelt.		<ul style="list-style-type: none"> • EC: Parkplatz über der Schule mit Sonnenschutzsystem überbauen (Ziel: möglicher Konflikt mit Hochwasserschutz).
1.3. Neubauland im Außenbereich wird nur sehr behutsam ausgewiesen.	<ul style="list-style-type: none"> • Der Flächenverbrauch soll kontrolliert werden, Innenentwicklung geht vor Außenentwicklung 	<ul style="list-style-type: none"> • ID: Profien, wo Bauflächen entwickelt werden können
1.4. Bei der Wohnbaulandentwicklung steht der Kernort im Fokus der Betrachtung; die Ortsteile werden in einer ländlichen Struktur integrierten Form entwickelt.	<ul style="list-style-type: none"> • Eine Nachverdichtung soll auch in den Ortsteilen erfolgen 	<ul style="list-style-type: none"> • Neue Maßnahmenvorschläge aus der GR-Abfrage: • Ortsbild Kernort Buchenbach sollte durch mögliches LSP aufgewertet werden. • Ortsteile wird weiterentwickelt und verschönt • Mühlenspejöl voranbringen. • Kirchplatz und Rathausplatz mit neuen Ideen gestalten (Pflanzen, Steine, Bänke)
1.5. Das vorhandene ansprechende und positive Ortsbild wird geschützt und weiterentwickelt.		

Vision	Strategische Ziele	Operative (messbare) Ziele, Maßnahmen	Quelle Maßnahmen
<p>Ortsentwicklung</p> <p>Ortsentwicklung im Innenbereich werden priorität entwickelt.</p> <p>Neubau im Außenbereich wird nur sehr behutsam ausgewiesen.</p> <p>Bei der Wohnbaulandentwicklung steht der Kernort im Fokus der Betrachtung; die Ortsteile werden in einer ländlichen Struktur integrierten Form entwickelt.</p> <p>Das vorhandene ansprechende und positive Ortsbild wird geschützt und weiterentwickelt.</p> <p>Die Flächenentwicklung geht vor der Außenentwicklung.</p> <p>Die Flächenentwicklung geht vor der Außenentwicklung.</p> <p>Die Flächenentwicklung geht vor der Außenentwicklung.</p> <p>Die Flächenentwicklung geht vor der Außenentwicklung.</p> <p>Die Flächenentwicklung geht vor der Außenentwicklung.</p>	<p>Ortsentwicklung</p> <p>Ortsentwicklung im Innenbereich werden priorität entwickelt.</p> <p>Neubau im Außenbereich wird nur sehr behutsam ausgewiesen.</p> <p>Bei der Wohnbaulandentwicklung steht der Kernort im Fokus der Betrachtung; die Ortsteile werden in einer ländlichen Struktur integrierten Form entwickelt.</p> <p>Das vorhandene ansprechende und positive Ortsbild wird geschützt und weiterentwickelt.</p> <p>Die Flächenentwicklung geht vor der Außenentwicklung.</p> <p>Die Flächenentwicklung geht vor der Außenentwicklung.</p> <p>Die Flächenentwicklung geht vor der Außenentwicklung.</p> <p>Die Flächenentwicklung geht vor der Außenentwicklung.</p> <p>Die Flächenentwicklung geht vor der Außenentwicklung.</p>	<p>Gemeindepräsident am 11.05.2017</p> <p>Außenentwicklung Management</p>	<p>Haushalt</p> <p>Haushalt</p> <p>Haushalt</p>



2.5 Buchenbach als Ort gelebten Klimaschutzes

Die Gemeinde Buchenbach will für kommende Generationen eine Gemeinde mit viel Lebensqualität sein. Alle Bürger sind eingeladen, sich an dieser Entwicklung zu beteiligen.

- 1) Beschaffung von Gütern und Ressourcen erfolgt regional, unverpackt, reparierbar und recyclebar.
- 2) Nahversorgung der BürgerInnen unter Berücksichtigung von 1)
- 3) REDUKTION von CO₂-Emissionen und STEIGERUNG des Anteils erneuerbarer Energien am Endenergieverbrauch. Alle Akteure in Buchenbach arbeiten aktiv und gemeinsam an der Reduktion von Emissionen und dem Ausbau erneuerbarer Energien im Gemeindegelände. Die verantwortungsvolle Umgang mit Ressourcen ist dafür Voraussetzung. DAS LANGFRISTIGE ZIEL BIS 2030 BUCHENBACH IST CO₂-SEITIG!
- 4) Maßnahmen und Kontrolle zu 3)
 - Emissionen signifikant reduzieren und die Energiewende durch den Ausbau regenerativer Energien unterstützen.
 - Zur Monitoring des Fortschritts beim Ausbau erneuerbarer Energien und der Reduktion des Energiebedarfs wird alle drei Jahre eine aktualisierte Energie- und CO₂-Bilanz für das Gemeindegelände erstellt.

Inhalt

1. Leitbild

2. Auszug Umfrageergebnisse

3. Leitsätze

Zur Umfrage

Ziel: Basisinformationen zur Erstellung von Leitbildern



- Zeitraum:
10. Mai bis 26. Juni 2021
- Zielgruppe:
Alle Buchenbacher Bürgerinnen, Bürger ab 16 Jahren

Rücklauf

- Online: 229
- Papier: 8
- **Gesamt: 237**

- Wahlberechtigte (2021): 2.388
- **Rücklauf in Prozent: 10%**

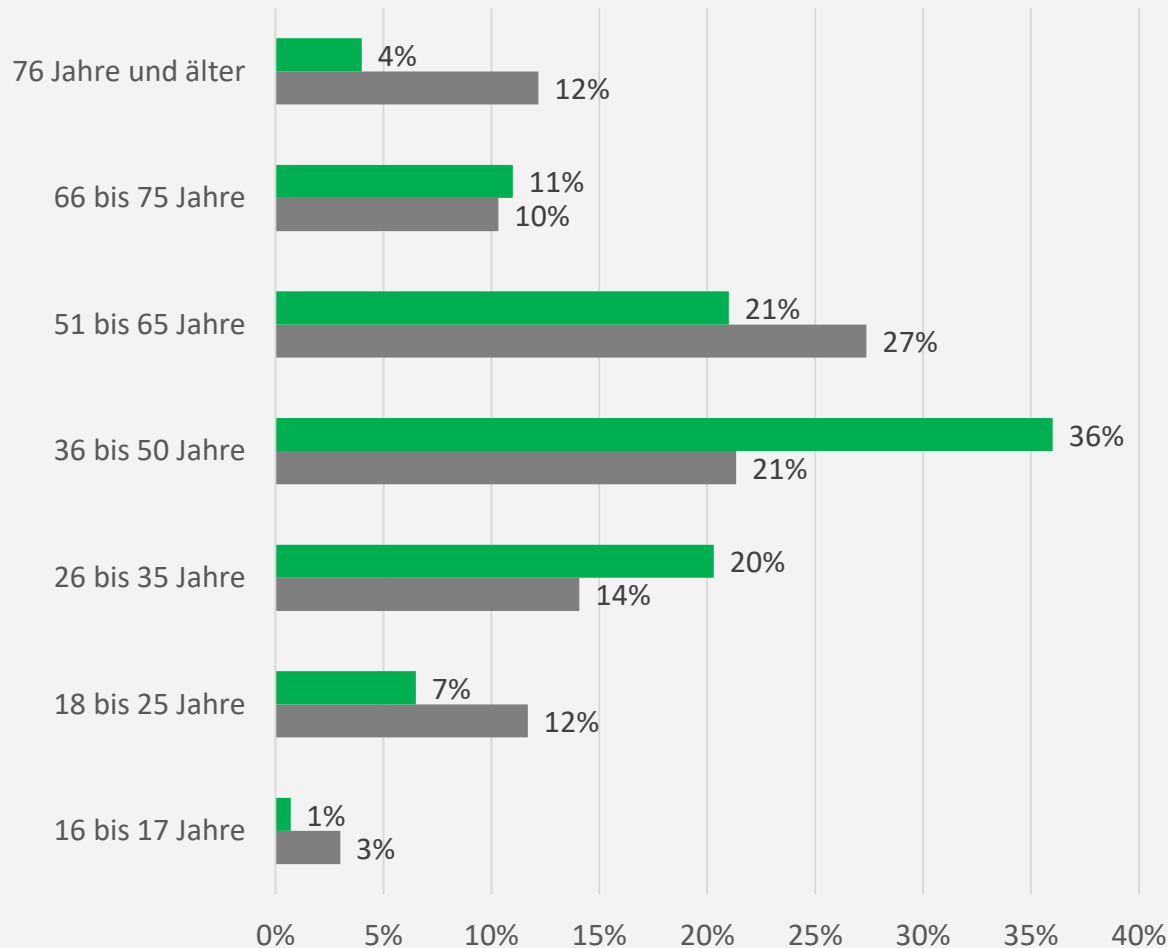
- Info: Bezogen auf Haushalte
(2011 – 1.268): 19%



DEMOGRAFISCHE ANGABEN



F40: Rücklauf Altersgruppen

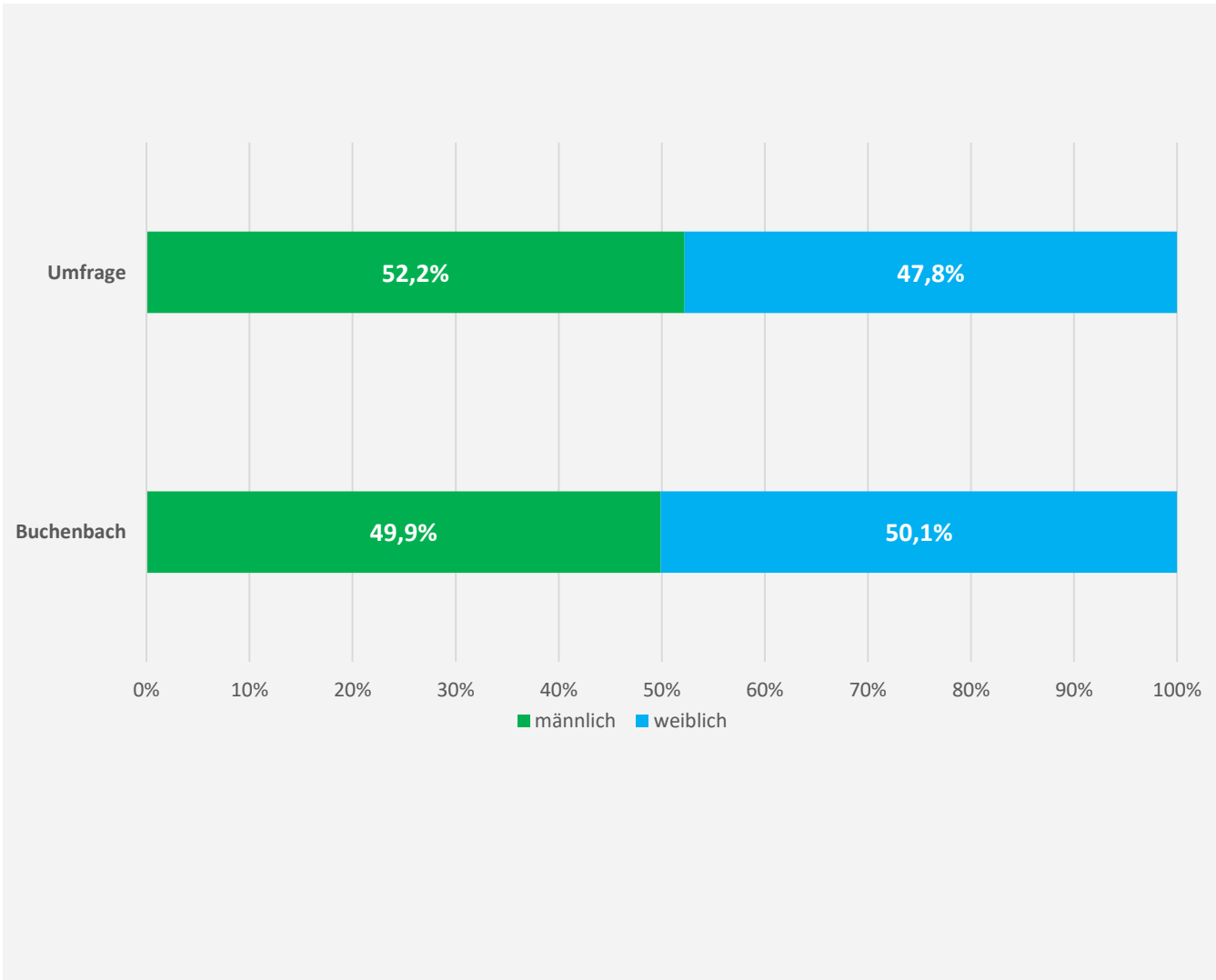


N = 138 (99 Fragebögen ohne Altersangabe)

Altersgruppen
■ Einwohnerschaft Buchenbach StaLa 2019
■ Altersgruppen Umfrage

Die über 76-jährigen sowie die 16-25-jährigen sind in der Umfrage unterrepräsentiert, die übrigen Altersgruppen sind gut vertreten.

F39: Rücklauf Geschlecht



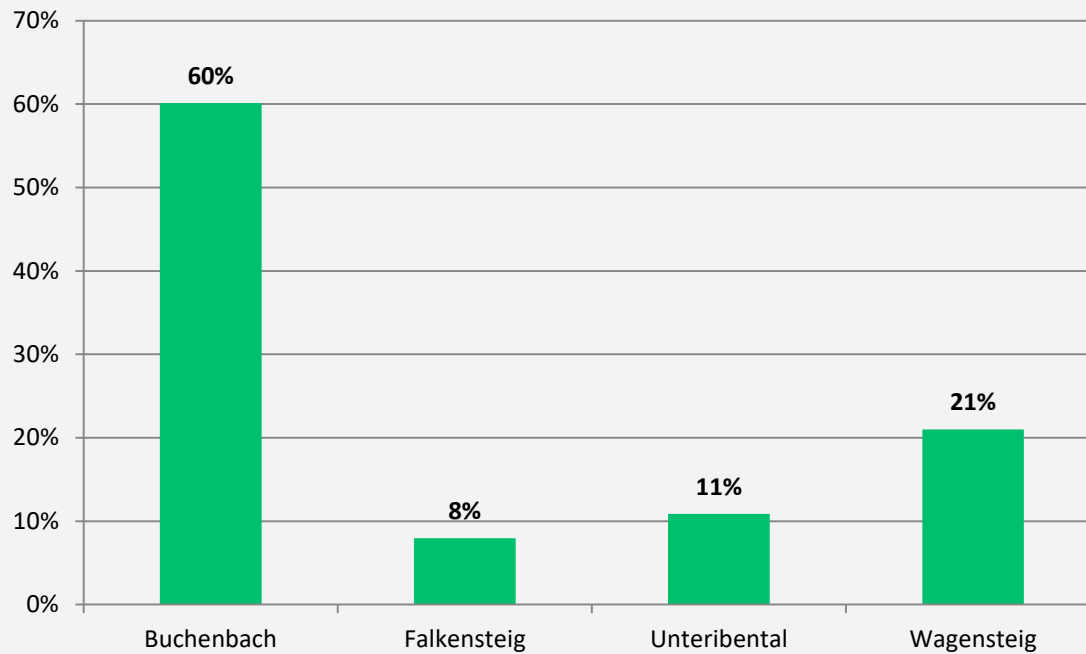
N = 138 (99 Fragebögen ohne Geschlechtsangabe).

Davon Geschlechtsangabe divers: N=2 (1,4%).

- Anteil der Männer in Einwohnerschaft (StaLa 2019) und Umfrage
- Anteil der Frauen in Einwohnerschaft (StaLa 2019) und Umfrage

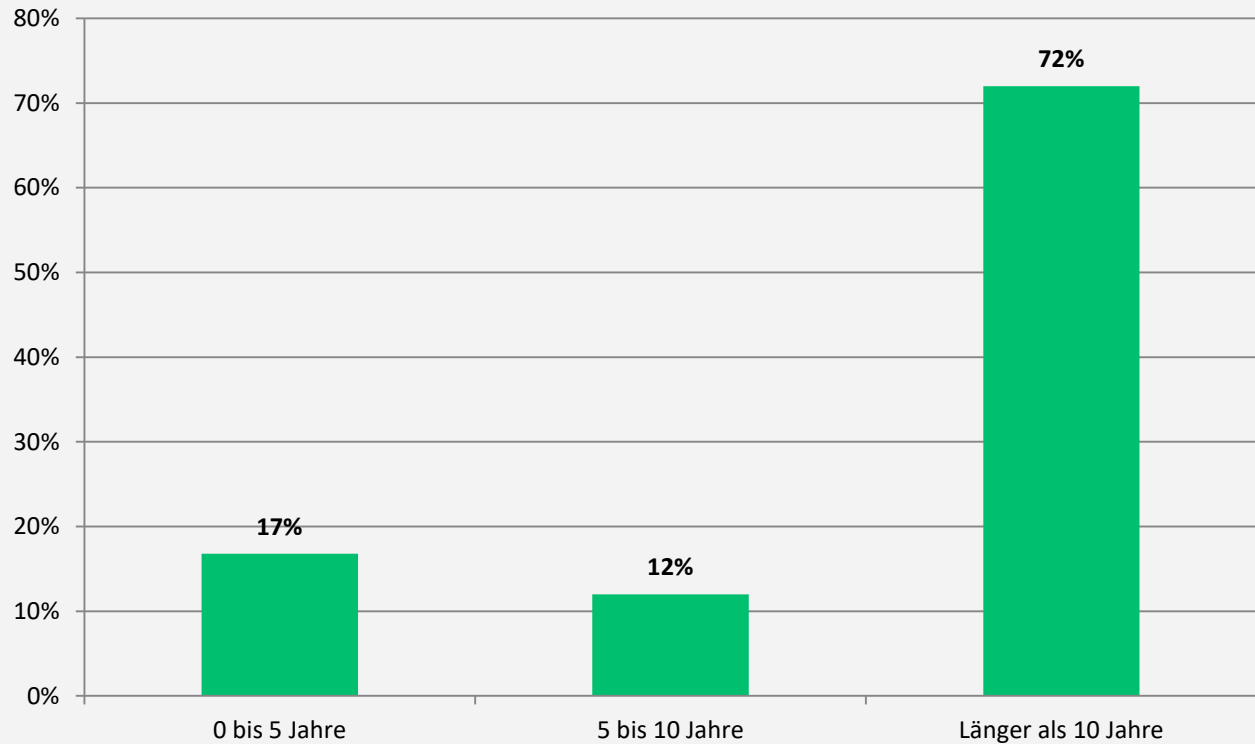
Die Geschlechter sind in der Umfrage entsprechend der Bevölkerungsverteilung repräsentiert

F38: In welchem Ortsteil leben Sie?



Buchenbach	83
Falkensteig	11
Unteribental	15
Wagensteig	29
	138

F43: Wie lange wohnen Sie bereits in Buchenbach?



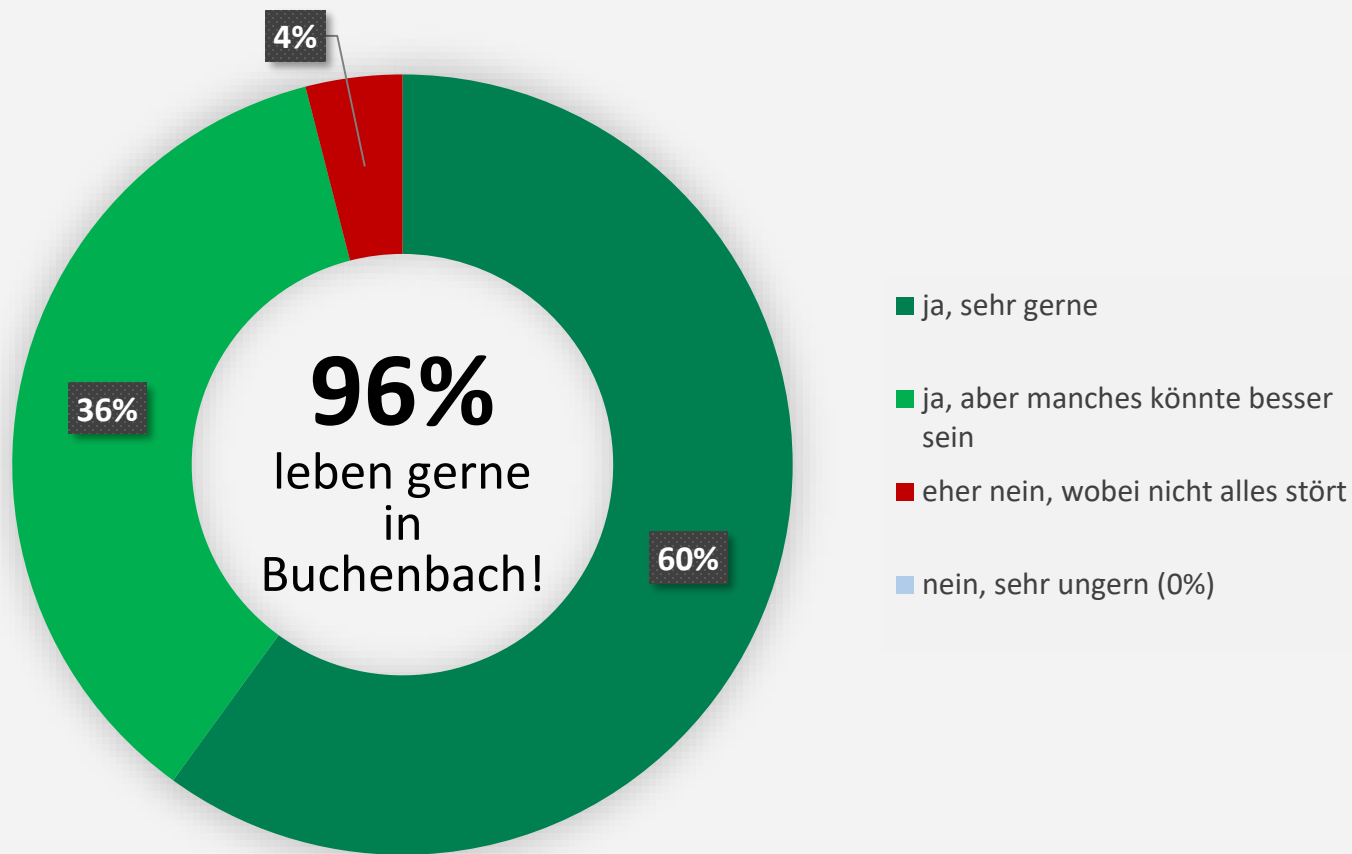
N = 137



Lebensumfeld Buchenbach



F2: Leben Sie gerne in Buchenbach?



N = 229



WAS GEFÄLLT

Was gefällt?

Leitbildkategorien	Anzahl
Nachhaltigkeit und Natur	63
Lage	57
Soziale Infrastruktur	32
Freizeit	21
Dörflicher Charakter	19
Nahversorgung	12
individuelle Gründe	12
Mobilität und Verkehr	11
Ortsbild	5
Arbeit und Wirtschaft	4
Verwaltung	2
Infrastruktur	2
Gesamtergebnis	240

*Komplexe Antworten wurden auf mehrere Kategorien verteilt.
Mehrfachnennung möglich.*



WAS STÖRT

Was stört?

Leitbildkategorien	Anzahl
Mobilität und Verkehr	94
Ortsbild	22
Soziale Infrastruktur	20
Nahversorgung	19
individuelle Gründe	11
Freizeit	11
Verwaltung	6
Infrastruktur	4
Infrastruktur und öffentliche Einrichtungen	2
Mobilität und Verkehr	2
Lage	1
der dörfliche Charakter	1
Nachhaltigkeit und Natur	1
Gesamtergebnis	194

*Komplexe Antworten wurden auf mehrere Kategorien verteilt.
Mehrfachnennung möglich.*

Was fehlt?

Leitbildkategorien	Anzahl
Nahversorgung	61
Mobilität und Verkehr	42
Soziale Infrastruktur	30
Freizeit	25
Ortsbild	21
Infrastruktur	13
Verwaltung	3
individuelle Gründe	3
Nachhaltigkeit und Natur	2
Arbeit und Wirtschaft	1
Gesamtergebnis	201

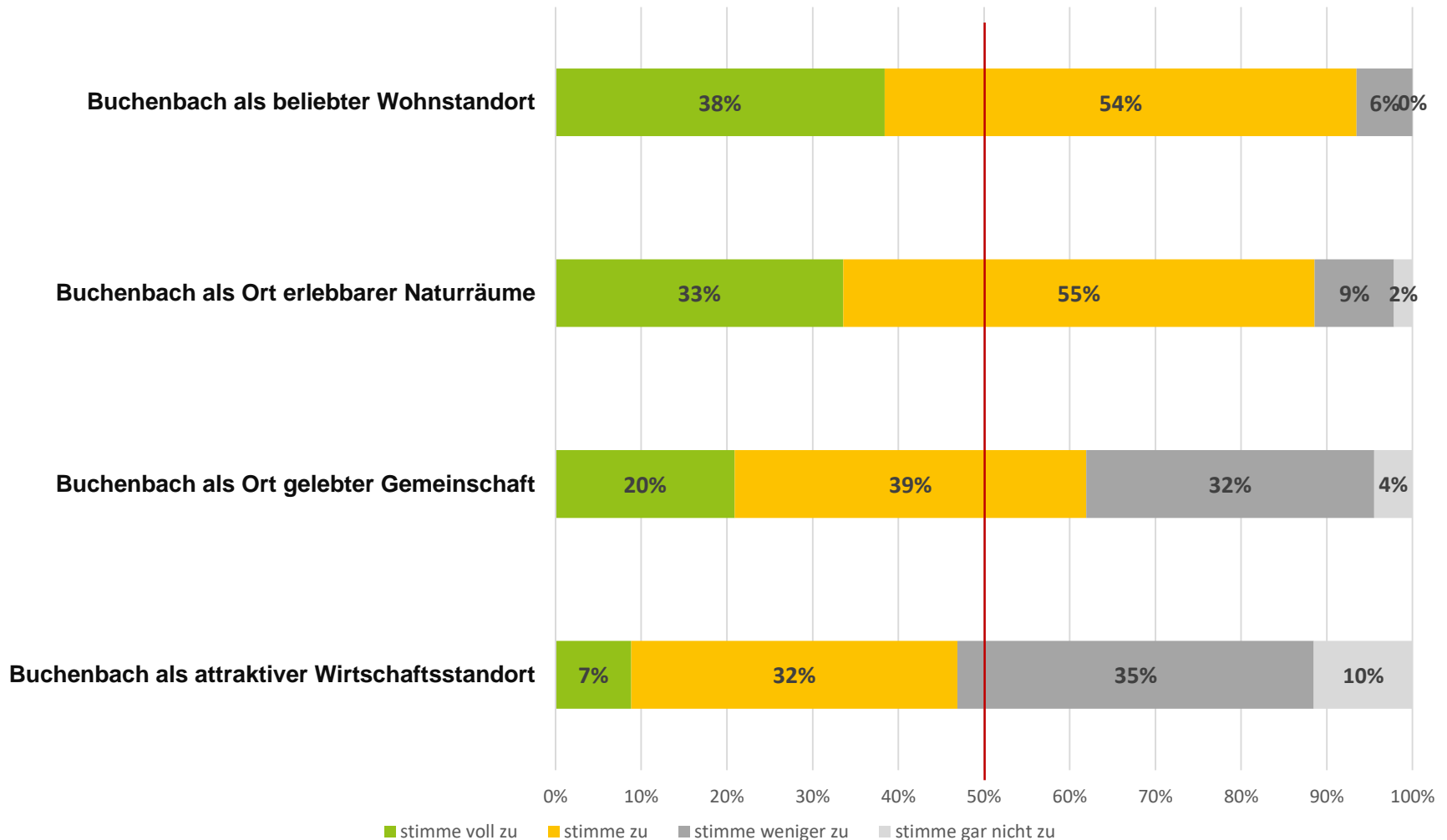
*Komplexe Antworten wurden auf mehrere Kategorien verteilt.
Mehrfachnennung möglich.*



Überprüfung der Leitsätze

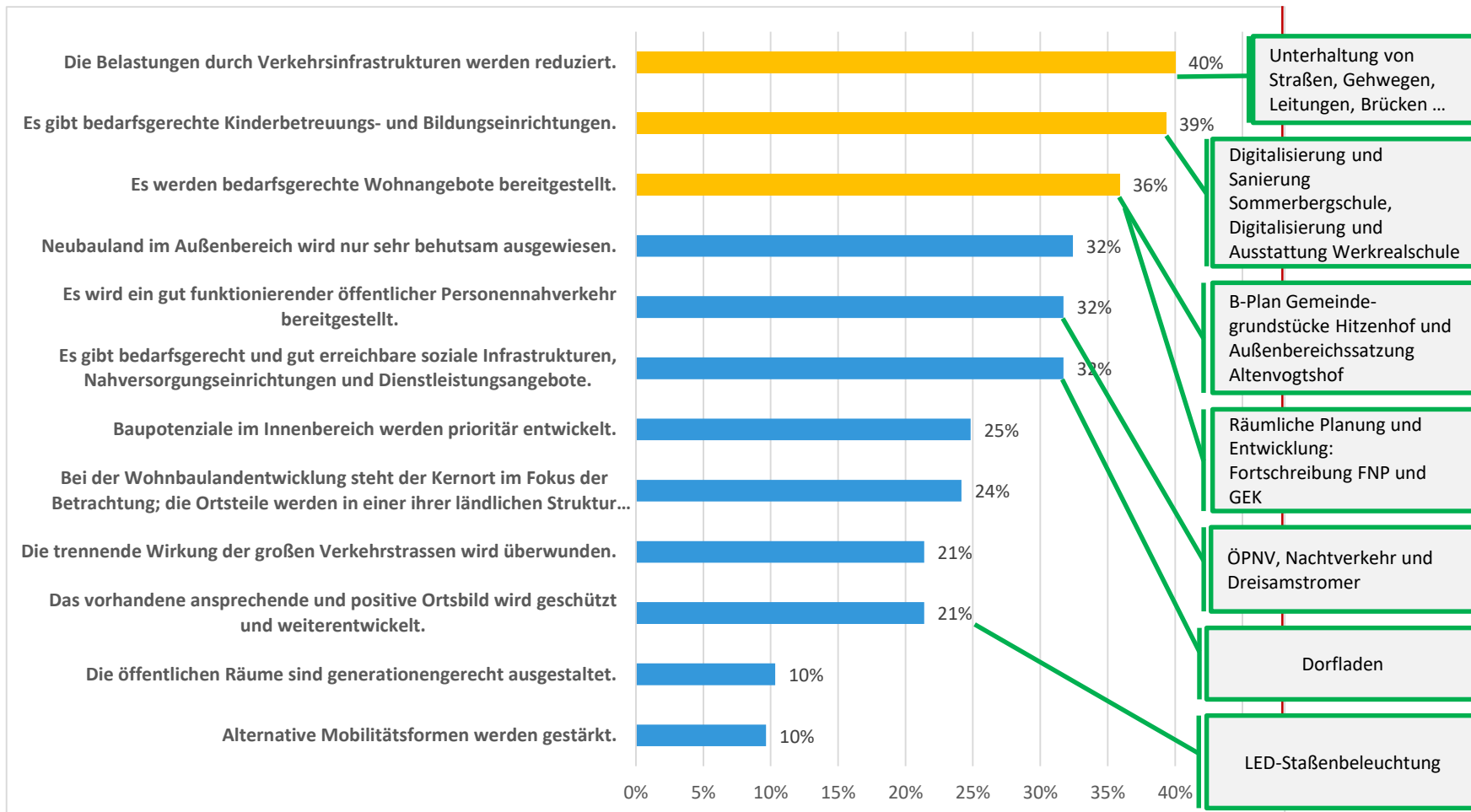


F24: Inwiefern stimmen Sie den vier Leitsätzen als Motto für Buchenbachs Entwicklung zu?



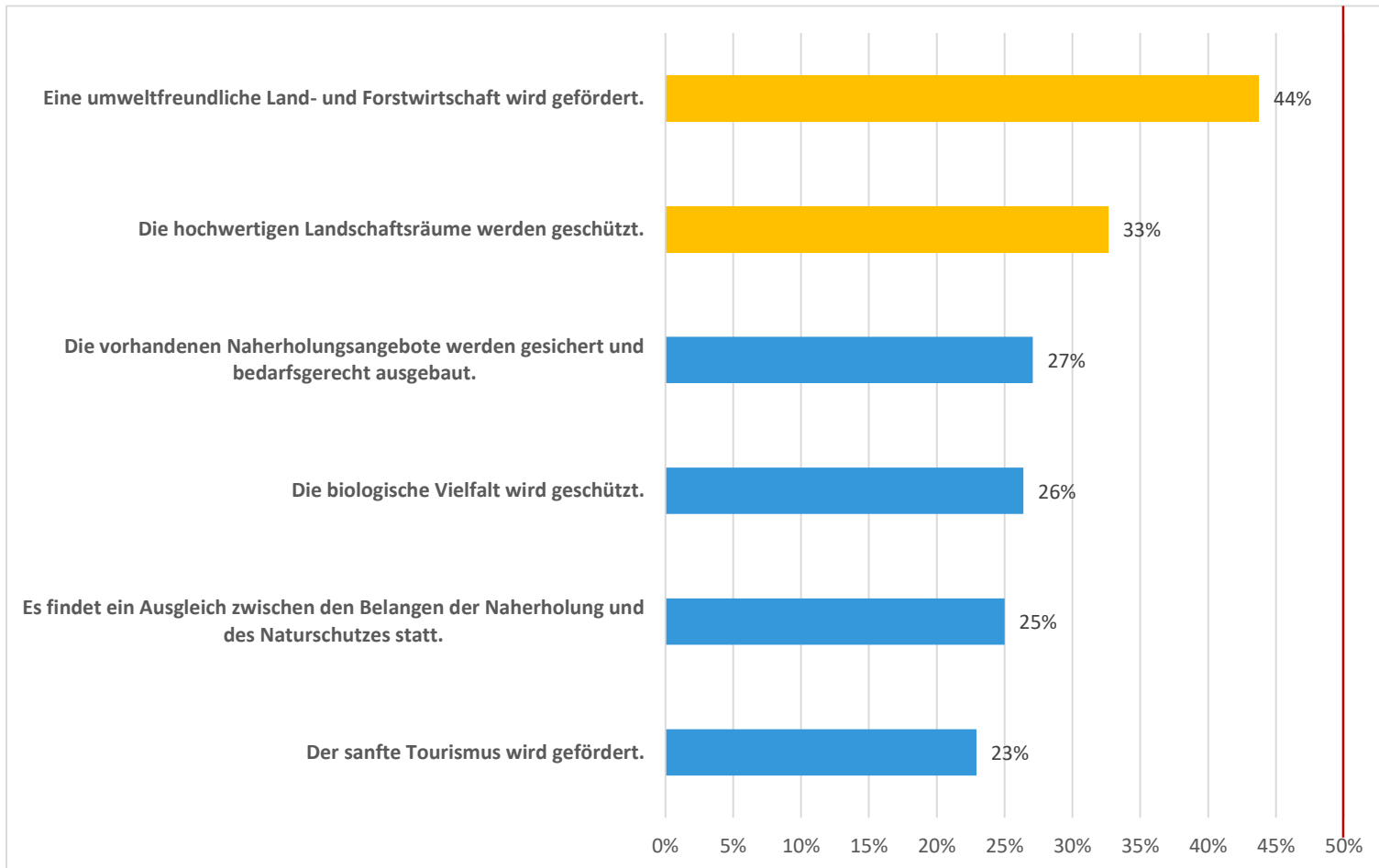
N = 141

F25: Leitsatz „Buchenbach als beliebter Wohnstandort“: Auf welche vier Themen sollte sich die Gemeindeentwicklung Ihrer Ansicht nach konzentrieren?



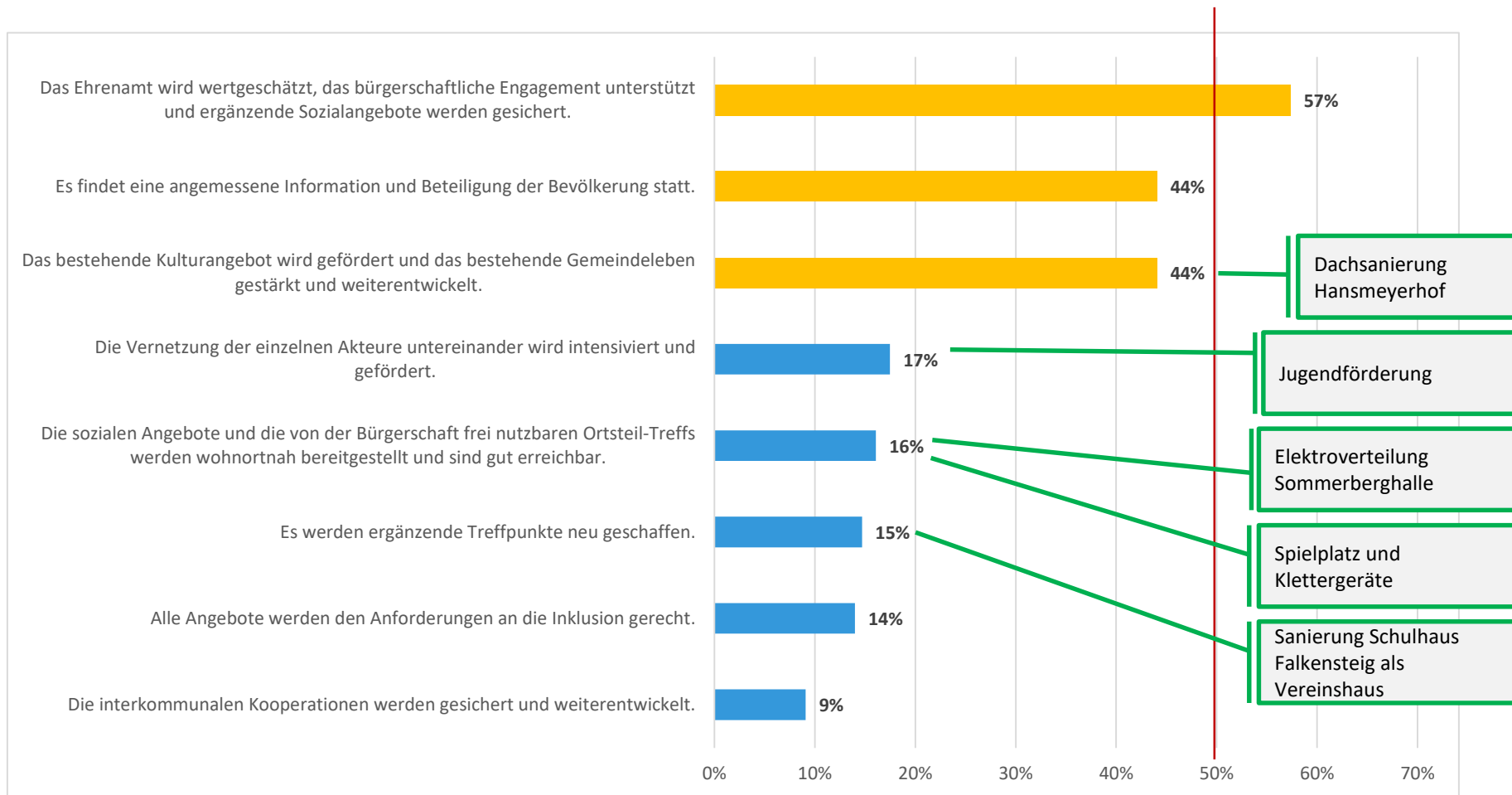
N = 145

F27: Leitsatz „Buchenbach als Ort erlebbarer Naturräume“: Auf welche zwei Themen sollte sich die Gemeindeentwicklung Ihrer Ansicht nach konzentrieren?



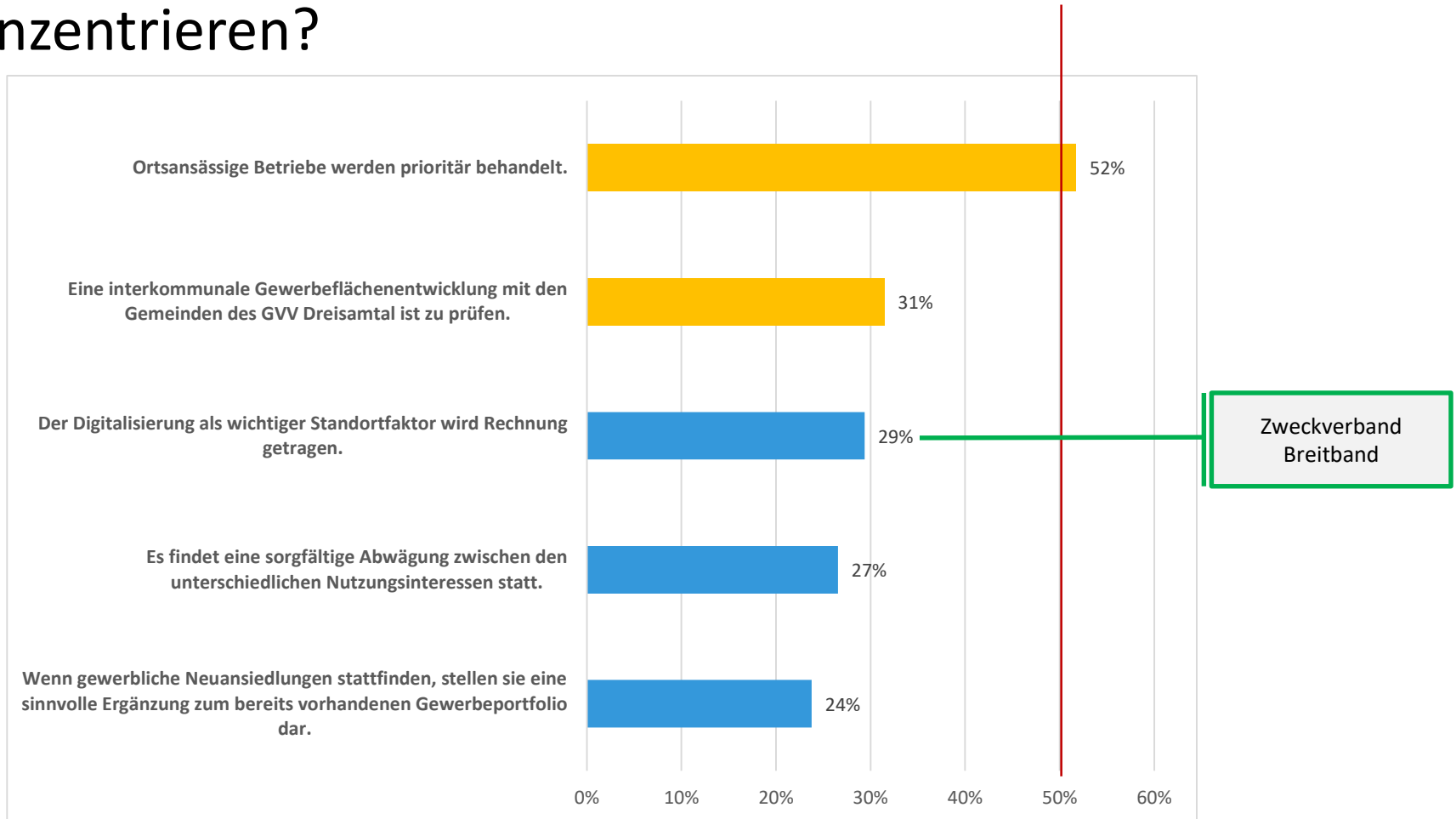
N = 144

F29: Leitsatz „Buchenbach als Ort gelebter Gemeinschaft“: Auf welche drei Themen sollte sich die Gemeindeentwicklung Ihrer Ansicht nach konzentrieren?



N = 143

F31: Leitsatz „Buchenbach als attraktiver Wirtschaftsstandort“: Auf welche beiden Themen sollte sich die Gemeindeentwicklung Ihrer Ansicht nach konzentrieren?



N = 143

Übersicht Leitbild priorisiert

Buchenbach als...

... beliebter
Wohnstandort

1. Die **Belastungen durch Verkehrsinfrastrukturen** werden reduziert.
2. Es gibt bedarfsgerechte **Kinderbetreuungs- und Bildungseinrichtungen**.
3. Es werden **bedarfsgerechte Wohnangebote** bereitgestellt.

... Ort erlebbarer
Naturräume

1. Eine **umweltfreundliche Land- und Forstwirtschaft** wird gefördert.
2. Die hochwertigen **Landschaftsräume** werden geschützt.
3. Die vorhandenen **Naherholungsangebote** werden gesichert und bedarfsgerecht ausgebaut.

... Ort gelebter
Gemeinschaft

1. Das **Ehrenamt** wird wertgeschätzt, das bürgerschaftliche Engagement unterstützt und **ergänzende Sozialangebote** werden gesichert.
2. Es findet eine angemessene **Information und Beteiligung** der Bevölkerung statt.
3. Das bestehende **Kulturangebot** wird gefördert und das bestehende **Gemeindeleben** gestärkt und weiterentwickelt.

... attraktiver
Wirtschaftsstandort

1. **Ortsansässige Betriebe** werden prioritär behandelt.
2. Eine **interkommunale Gewerbeflächenentwicklung** mit den Gemeinden des GVV Dreisamtal ist zu prüfen.
3. Der **Digitalisierung** als wichtiger Standortfaktor wird Rechnung getragen.

Alle aus dem Leitbild abgeleiteten konkreten Maßnahmen müssen der Nachhaltigkeit und dem Klimaschutz Rechnung tragen.